






**County Donegal
Development Plan
2012 - 2018**

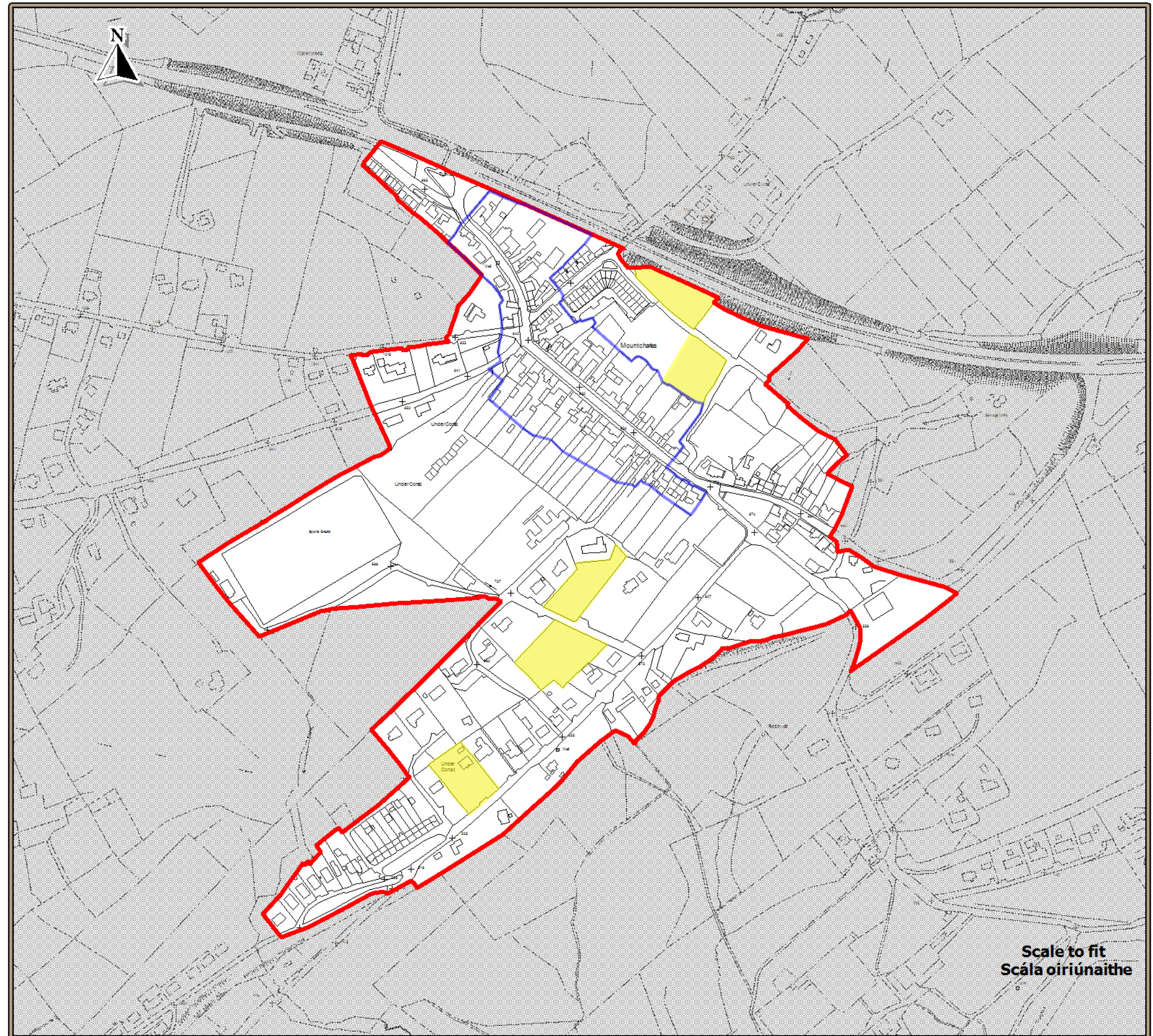
**Plean Forbartha
Contae Dhún na nGall
2012 - 2018**

**Tier 3 - Map 16
Aicme 3 - Léarscáil 16**

**Mountcharles
Tamhnach an tSalainn**

**Settlement Framework
Creat Lonnaíochta**

-  Settlement Envelopes
Imchlúdaigh Lonnaíochta
-  Town Centre
Lár an Bhaile
-  Residential
Cónaitheach



**Scale to fit
Scála oiriúnaithe**

Source - Donegal County Council
Foinse - Comhairle Chontae Dhún na nGall

Ordnance Survey Ireland data reproduced under OSI Licence Number 2012/02/CCMA/Donagall County Council. Unauthorised reproduction infringes Ordnance Survey Ireland and Government of Ireland copyright. Ordnance Survey Ireland, 2012. Donegal County Council, 2012.
Sonraí de chuid Shuirbhéireacht Ordnaís Éireann ama atáirgeadh faoi Uimhir Cheadúnais SOÉ 2012/02/CCMA Comhairle Contae Dhún na nGall. Má dhéantar é seo a atáirgeadh gan údarás, sáróidh sé cóipcheart Shuirbhéireacht Ordnaís Éireann agus Rialtas na hÉireann. Shuirbhéireacht Ordnaís Éireann, 2012. Comhairle Contae Dhún na nGall, 2012.

To be read in conjunction with relevant accompanying text contained in the front section of this appendix as well as other relevant objectives & policies of the CDP.
Le Léamh i gcomhar leis an téacs ábhartha tionlacain atá chun tosaigh sa chuid seo den aguisín chomh maith le cuspóirí agus beartaís ábhartha eile sa PFC.