






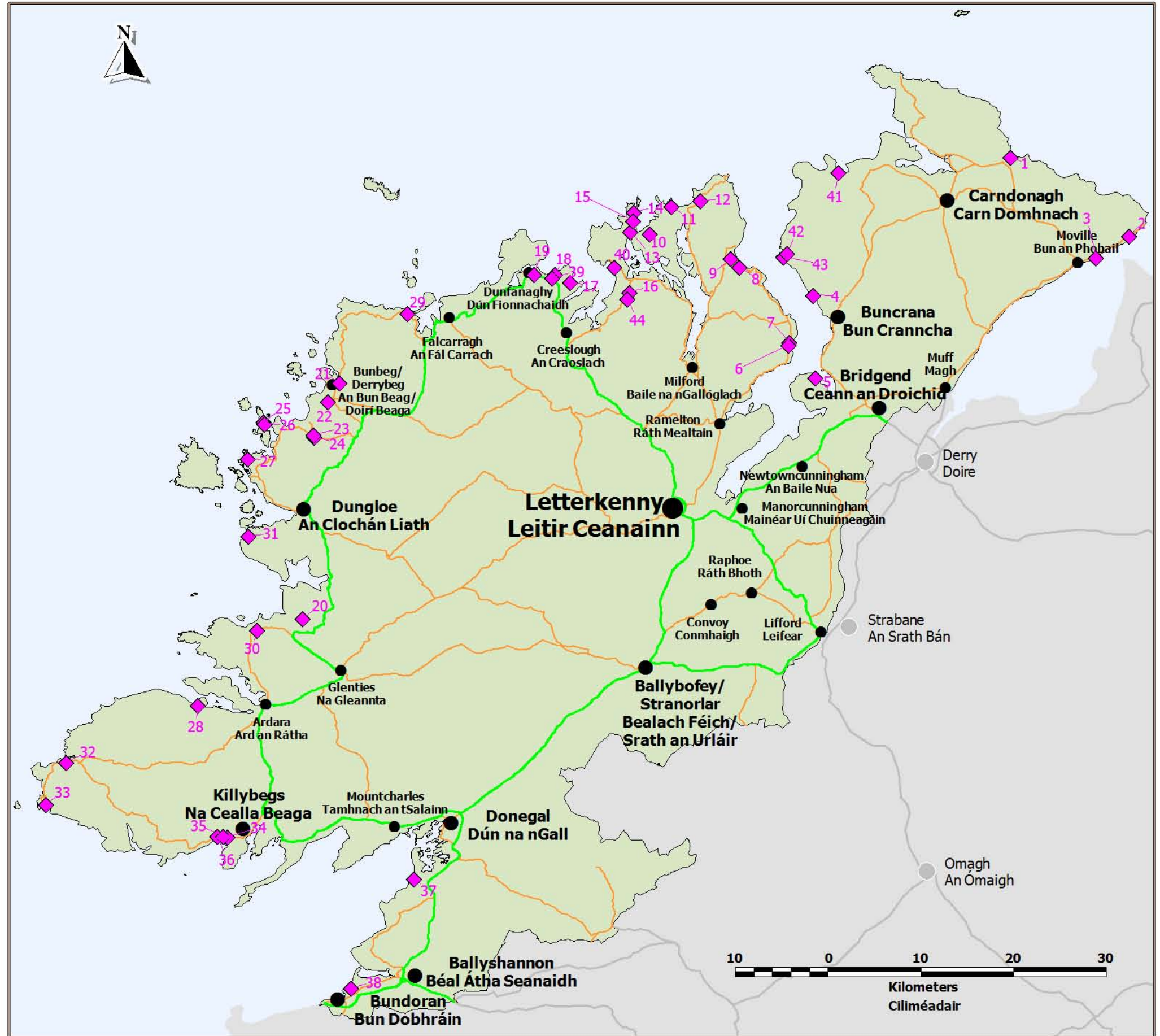
**Draft County Donegal  
Development Plan  
2018 - 2024**

**Dréacht Plean  
Forbartha Contae  
Dhún na nGall  
2018 - 2024**

**Map 01 Appendix 3  
Léarscáil 01 Aguisín 3**

**Public Rights of Way  
Cearta Slí Poiblí**

-  Public Rights of Way/Cearta Slí Poiblí
-  National Roads/Bóithre Náisiúnta
-  Regional Roads/Bóithre Réigiúnacha



Source - Donegal County Council  
Foinse - Comhairle Chontae Dhún na nGall

Ordnance Survey Ireland data reproduced under OSI Licence Number 2012/02/CCMA/Donagall County Council. Unauthorised reproduction infringes Ordnance Survey Ireland and Government of Ireland copyright. Ordnance Survey Ireland, 2012. Donegal County Council, 2012.  
Sonraí de chuid Shuirbhéireacht Ordnaís Éireann arna atáirgeadh faoi Uimhir Cheadúnais SOÉ 2012/02/CCMA Comhairle Contae Dhún na nGall. Má dhéantar é seo a atáirgeadh gan údarás, sáróidh sé cóipcheart Shuirbhéireacht Ordnaís Éireann agus Rialtas na hÉireann. Shuirbhéireacht Ordnaís Éireann, 2012. Comhairle Contae Dhún na nGall, 2012.

To be read in conjunction with relevant accompanying text contained in the front section of this appendix as well as other relevant objectives & policies of the CDP.  
Le Léamh i gcomhar leis an téacs ábhartha tionlacain atá chun tosaigh sa chuid seo den aguisín chomh maith le cuspóirí agus beartaís ábhartha eile sa PFC.